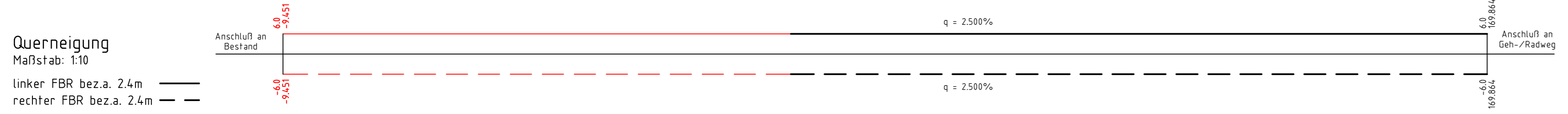
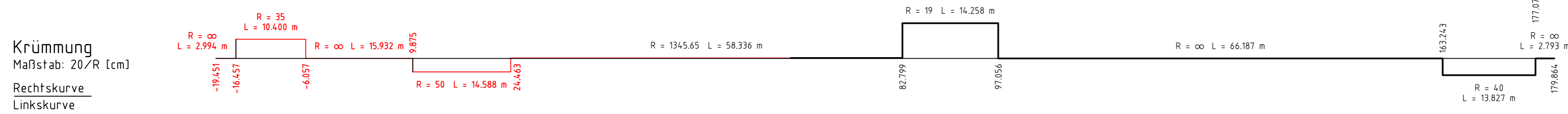
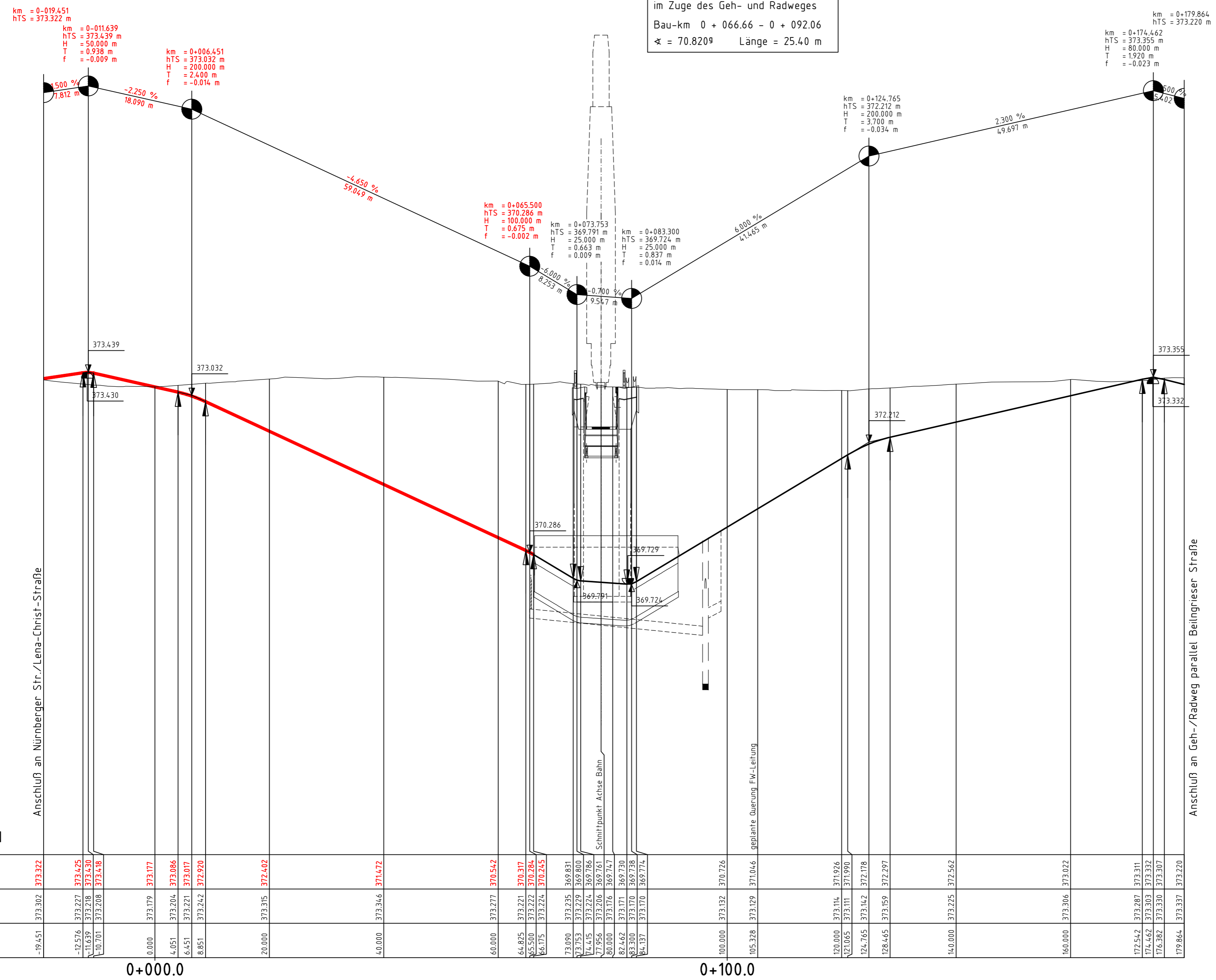


Bauwerk Nr. 004
 Brücke über den Geh- und Radweg
 Bau-km 0 + 077.956
 $\alpha = 70.820^\circ$ LW = 8.20 m
 LH \geq 2.50 m N.Br. = 8.66 m

Bauwerk Nr. 005
 Grundwasserwanne
 im Zuge des Geh- und Radweges
 Bau-km 0 + 066.66 - 0 + 092.06
 $\alpha = 70.820^\circ$ Länge = 25.40 m



1	05/14	Anpassung Gradiente an neue Linienführung	Hfe
Nr.	Datum	Art der Änderung	Name
Objektplanung:			
OBERMEYER PLANEN + BERATEN GmbH		Hansastraße 40 80686 München Telefon: 089/5799-0	Bearb.: Hfe Gez.: Bla Gepr.: Th
Bereitgestellt durch:		Bearb.-Dat.: 02/13	Gez.-Dat.: 02/13
Gepr.-Dat.: 02/13		177.071	
Stadt Ingolstadt			
Planfeststellung			
Verlegung der St 2229 im Bereich des BÜ Nürnberger Straße und Verlängerung der IN 19 (Schneller Weg)		Unterteil Nr.: 8 Blatt Nr.: 5T Plan-Bez.: Proj.-Nr.: 194.64	Höhenplan Geh- und Radweg mit Unterführung Maßstab: 1 : 500/50
Ingolstadt, den 22.02.2014 28.05.2014 Tiefbauamt i.A.			
gesehen:			